

Universidad de Panamá
Facultad de Humanidades

Departamento de Historia

Escuela de Turismo Histórico Cultural

Proyecto

“Propuestas de Mejoras para la Isla de Taboga”

Nombre:

Sánchez Katherine

Cédula:

8-837-613

2018

Trabajo de Graduación para optar
por el título de Licenciada en
Turismo Histórico, con
Especialización en Promoción
Cultural.

ÍNDICE

	Paginas
Dedicatoria	i
Agradecimiento	ii
Introducción	iii

CAPÍTULO PRIMERO

Aspectos Físicos de la Isla de Taboga

A. POSICION GEOGRAFICA	2
B. HISTORIA	3
C. ARQUITECTURA	5
D. TOPOGRAFIA	6
E. HIDOGRAFIA	7
F. FLORA Y FAUNA	9
G. CLIMA	11
H. ECONOMIA	11
I. POBLACION	11

CAPÍTULO SEGUNDO

ACTIVIDADES TURISTICAS DE TABOGA

A. PESCA DEPORTIVA	14
B. BUCEO	14
C. OBSERVACION DE AVES	15
D. SURF EN REMO	15
E. TIPOS DE TURISMO QUE SE PRACTICAN EN TABOGA	
a) TURISMO HISTORICO	16
b) TURISMO ECOLOGICO (SENDERISMO)	16
c) TURISMO DE SOL Y PLAYA	17
d) TURISMO RELIGIOSO Y SUS FESTIVIDADES	17
F. PLAYAS DE TABOGA	19
a) PLAYA LA RESTINGA	19
b) PLAYA DE PIEDRA LLANA	19
c) PLAY HONDA	20
d) PLAYA ABAJO	20
e) EL MORRO	20
G. HOSPEDAJES DE TABOGA	21
a) VILLA CAPRICHOSA	21
b) TABOGA PALACE HOTEL	21
c) HOTEL VEREDA TROPICAL	22

d) PLAYA, SOLY VILLA	22
H. RESTAURANTES DE TABOGA	22
a) RESTAURANTES DONDE PIPE	22
b) LOS RANCHITOS DE PLAYA HONDA	23
c) RESTAURANTE CALALLO	23
I. ANALISIS FODA	25

CAPÍTULO TERCERO

ASPECTOS A MEJORAR EN LA ISLA DE TABOGA	27
A. SENDEROS DE LA CRUZ	27
B. TABOGA Y LA PROBLEMÁTICA DE LA BASURA	28
C. IGLESIA DE SAN PEDRO DE TABOGA	29
D. CENTRO DE SALUD Y SERVICIOS DE EMERGENCIAS	30
E. SERVICIOS DE AGUA POTABLE	31
F. SERVICIOS DE SUPERMERCADOS Y ALMACENES DE ROPA	32
G. TRANSPORTE DE TABOGA	33
H. PROPUESTAS DE MEJORAS DE LA ISLA POR PARTE DE LA ATP	34
I. TURISMO SOSTENIBLE	37
a) SERVICIOS DE ALQUILER DE HABITACIONES	38
b) SERVICIOS DE VENTAS DE COMIDA	38
c) SERVICIOS DE PASEO EN BOTE	39

d) PUESTOS DE ARTESANIAS Y ARTICULOS PLAYEROS	39
e) ALQUILER DE SOMBRILLAS Y SILLAS	39
ESTRATEGIAS	40
CONCLUSIONES	41
INFOGRAFIA	42
BIBLIOGRAFÍA	43
ANEXOS	44

DEDICATORIA

Dedico de manera especial a Dios quien es el pilar de mi vida, el que oye mis oraciones, él que me da fortaleza en todas las etapas de mi vida y sobre todo el que me ha puesto esta maravillosa carrera que ha traído grandes conocimientos para mi formación profesional.

Es para mí de gran satisfacción el poder dedicarle a mi familia, en especial a mi madre Omaira Sánchez, quien me ha brindado incondicionalmente su apoyo, la que con muchos sacrificios, esfuerzos y amor logró cosechar una excelente educación hacia mi persona, la que me motiva a seguir creciendo profesionalmente y la que siempre me ha aconsejado que nada es imposible en esta vida.

A mis hijos, quienes son el motor de mi vida, la inspiración para luchar día a día por un futuro mejor para ellos.

Finalmente a mi esposo, quien también me apoya incondicionalmente cuando más lo necesito, el que comparte mis alegrías y quien me anima a seguir pese a las dificultades.

AGRADECIMIENTO

El agradecimiento de este proyecto va dirigido primeramente a Dios, ya que sin su bendición y amor todo hubiera sido un total fracaso.

Agradezco también a mi madre quien ha sido el pilar fundamental de mi formación profesional, quien se preocupó de darme la mejor educación y lecciones de vida y a su vez de motivarme a seguir adelante, y apoyarme incondicionalmente.

También agradezco a la profesora Lourdes Cianca quien ha sido una guía incondicional, que se preocupó por darme toda la posible orientación para la realización de este proyecto.

Introducción

Hoy día el turismo en Panamá no solo se promociona como turismo de sol y playa, sino que la globalización ha hecho que el turista disfrute de otros tipos de turismo que se pueden realizar en todo nuestro territorio, tales como el Turismo religioso, Turismo de Compras, Turismo Ecológico, Turismo Histórico entre otros.

En el primer capítulo, conoceremos un poco acerca de la historia que ha tenido la Isla de Taboga desde su fundación hasta nuestros días, además su posición geográfica, exuberante hidrografía, entre otros aspectos.

En el segundo capítulo, se detallan las actividades turísticas que se dan en Taboga, como los diferentes tipos de turismo que mantiene la isla, los hoteles y restaurantes que ofrece la isla.

En el último capítulo de este trabajo, conoceremos acerca de las mejoras que se tienen proyectadas para la Isla de Taboga, para que ésta tenga un mejor impacto turístico a nivel nacional como

Internacional y así lograr captar el interés de los turistas para promoverla.

Cabe destacar también que en la realización de este proyecto, me apoye de la recopilación y análisis de diversas investigaciones que se han hecho sobre Taboga.

OBJETIVOS GENERALES

Objetivo General 1

“Lograr que la isla tenga un auge mucho más satisfactorio en cuanto a las infraestructuras del lugar y así los visitantes lleven una buena experiencia y sobre todo referencia para transmitirá a otros ciudadanos.”

Objetivo General 2

“Lograr que las autoridades tomen medidas pertinentes y resuelven en cuanto a las problemáticas y las infraestructuras que ponen en mal estado la isla y sus alrededores.”

OBJETIVOS ESPECIFICOS

Objetivos Específicos 1

- Mejorar el Acceso a los senderos
- Mejoras la Planta desalinizadora de tratamiento de aguas

Objetivos específicos 2

- Promover la visitación organizada de los turistas nacionales e internacionales a la Isla de forma segura, cómoda y sostenible.

CAPITULO I

ASPECTOS GENERALES DE LA ISLA DE TABOGA

A. Posición Geográfica

Ubicada en el Golfo de Panamá, aproximadamente entre las latitudes 8 46'N y 8 20'N y las longitudes 79 32'36" O y 79 34'27" O,(23). Limita al norte con el litoral del distrito de Arraiján, la antigua zona del Canal y la Ciudad de Panamá; al sur la Punta Cruz en la isla Taboguilla; al Este, con la Bahía de Panamá y las islas septentrionales del Archipiélago de las Perlas estas son Pachequilla, Pacheca, Saboga, Contadora, Chitré, Chaperera y Pájara; al oeste se encuentra el litoral de los distritos de Chorrera, Capira y Chame.

La Isla de Taboga , está situada en el Océano Pacífico de Panamá, a unos 12 kilómetros de la ciudad capital. Esta isla es de origen volcánico.

En la cumbre de este picacho, fue instalada una moderna guía o radar de navegación, aérea que indica la ruta a los aviones que llegan a Panamá.

Además de los espinazos o conos de los cerros, "Vigía", "San Pedro" y Cerro Cruz, existe un profundo valle que divide la mole rocosa del sur con la del norte de la isla. Aún hay grandes áreas boscosas invioladas.

La parte de la isla que tiene la mayor concentración de población es la que mira hacia la ciudad y la bahía o la entrada del Canal; el resto de la isla es área de protección de vida natural custodiada por el ANAM.

Taboga es una isla de origen volcánico, que en conjunto con las islas de Taboguilla, Urabá, Melones, Chaman, Estivá, Borá, Otoque y el Morro, conforman el distrito insular de Taboga.

Su isla hermana, es Urabá una pequeña isla separada por un pequeño estrecho y es parte del refugio de vida silvestre, la misma está totalmente deshabitada.

B. Historia

El pueblo de Taboga, fue fundado por el Canónico Hernando de Luque en el año de 1524, cinco años después de que Pedrarias, estableciera la Vieja Ciudad de Panamá.

Los siglos siguientes la isla fue muy visitada buscando oro, perlas y otras riquezas del mar que se habían descubierto y Taboga fue escenario de todo este tránsito.

Durante el siglo XVII, la isla fue frecuentada por piratas que la utilizaron para abastecerse. El pirata Henry Morgan envió tropas a la isla en 1671 con orden de saquearla. En 1685, William Dampier fondeó su barco en las costas de la isla. En 1686, el pirata Hawkins se instaló en la isla. Otros piratas también utilizaron la isla para abastecerse.

El hecho de que Taboga fuera el punto de partida y regreso de todas esas expediciones se debe a que está orientada hacia el sur, lo que la hacía propicia para la entrada a Panamá.

En el año 1819 el buque de guerra chileno Rosa de los Andes atacó a la población de Taboga, incendiando el pueblo y demoliendo la iglesia fundada por el padre Luque.

Posteriormente en el año 1847 se estableció una estación naval de una empresa estadounidense, así como compañías británicas (The Pacific Steamship Navigation Co.) y australianas.

Ya entre los años 1849 y 1850, Taboga era el puerto de la Ciudad de Panamá. En el Morro, existía un astillero de 100 metros de largo donde se reparaban barcos. El complejo contaba con depósito, muelle, oficinas, talleres, viviendas, un hospital y un cementerio. Gracias a esto, en 1870 se incrementó la población alcanzando 1568 habitantes.

Pese a ello en 1887, Taboga fue visitada por el pintor francés el posimpresionista, Paul Gauguin, que buscaba un lugar donde pintar, lejos del bullicio de París.

En 1857, el Gobierno estadounidense exigió la entrega de la isla de Taboga como indemnización por los supuestos perjuicios causados por el Incidente de la Tajada de Sandía (15 de abril de 1856), en que un ciudadano estadounidense alcoholizado no quiso pagar por una tajada de sandía y generó un levantamiento de los pobladores de la ciudad de Panamá.

Durante la Primera Guerra Mundial, el hotel Aspinwall se convirtió en un campo de internamiento para prisioneros alemanes. Después de la guerra fue una vez más el centro de la vida social de Taboga hasta 1945. Aspinwall se ha ido, pero

muchos todavía recuerdan este hotel y el papel que desempeñó en las actividades sociales de esa época pasada.

Durante la Segunda Guerra Mundial, la siempre tranquila Taboga albergó una base militar estadounidense, que representó un gran impulso económico, por el número de soldados estacionados allí, base de la convención de Howard.

C. Arquitectura

La Iglesia de Taboga, bautizada por el padre Hernando Luque el 29 de Junio de 1513, siendo su Santo patrono San Pedro Apóstol cuya imponente imagen corona el Altar Colonial de la pequeña iglesia. Es la segunda más antigua del pacifico americano, donde se venera a los dos patronos de la Isla: San Pedro Apóstol y la Virgen del Carmen.

La arquitectura de la iglesia San Pedro Apóstol data del periodo colonial, específicamente de 1685, siendo una de las edificaciones que fueron construidas por los españoles, la misma cuenta con tres naves y sobresale en su interior una escalera de caracol, que conduce al campanario, rematando en una reducida cúpula de ladrillo.

La terraza, que ocupa la iglesia en el anfiteatro urbano hace perfilar su silueta a los viajeros, al igual que a estudiosos que a diario visitan la isla.

A la fecha la iglesia, ha sufrido transformaciones a través de los años, y recibe a diario la visita de turistas nacionales y extranjeros que ven en ella un paraíso turístico.

La Iglesia de San Pedro Apóstol de Taboga, declarada Monumento Histórico Nacional, mediante Ley 32 de 1996, requiere de una urgente restauración para la puesta en valor.

D. Topografía

En cuanto a su topografía, la Isla es montañosa, bastante irregular, cuenta con colinas, acantilados. En su litoral encontramos playas, ensenadas, puntas, además de playa restinga y el morro. Su compleja forma topográfica le da a la isla una vistosidad única.

Sus alturas varían desde 0 a 324 metros sobre el nivel del mar, el punto más alto es el Cerro Vigía (324 metros) donde podemos encontrar un bunker de la segunda guerra mundial que resguardaba la entrada al canal y una antena de radio que da la bienvenida a los aviones que arriban a la ciudad de Panamá.

Seguido por el cerro de San Pedro (286 metros) está dentro de la reserva de la isla justo detrás del pueblo, Cerro Turquito (210 metros) Cerro de la Cruz (169 metros), donde se alza una enorme cruz (Cruz del Sinaí) que se puede apreciar casi cualquier punto del pueblo.

Playas como la Restinga, playa Honda, Barlovento, playa Diablo, Santa Catalina son algunas de las playas de la isla, unas más accesibles que otras debido a la barrera que forma el bosque.

También encontramos puntas y ensenadas como la punta Barlovento, punta Colorada, punta Chivo y la punta Catalina además de la ensenada Ancón.

E. Hidrografía

En el siglo XIX Taboga contaba con abundantes arroyos, manantiales y ojos de agua, frescos y cristalinos, que servían para surtir de agua a los vapores que seguían al puerto de Panamá, para su uso doméstico o como frescos lugares para lavar la ropa.

A inicios del siglo XX, las principales fuentes de agua de la isla eran: quebrada del pueblo, Quebrada de la Estancia o de la Restinga, Quebrada Ancón, y la Quebrada de Vallarica.

Para la misma época, los lugares más solicitados para bañarse eran: Pozo del Obispo, en honor del padre Hernando De Luque, la de los casados y el pozo de las letras. Los puertos y playas principales eran: La playa de Pechagra, La playa del Ancón, la Playa La Restinga y la de Barlovento.

Taboga no cuenta con muchos cursos de agua debido a su topografía aun así posee unas cuantas quebradas la más grande es la quebrada “El pueblo” que a pesar de ser un corredero de agua pluvial fluye durante todo el año, la misma tiene una longitud de 850 metros y una profundidad de 4 pies y pasa justo por el pueblo, de ahí su nombre.

Otro curso de agua, es la quebrada “La Restinga”, que también fluye durante todo el año, tiene una longitud de 1000 metros y una profundidad de 2 pies y desemboca justo al lado del muelle frente al antiguo Hotel Taboga, también posee una tercera quebrada “la quebrada Ancón” que trataron hace poco de re direccionarla causando destrozos en varias residencias.

Estas quebradas en los últimos años se han estado viendo bastante secas y solo se aprecian cuando llueve muy fuerte, la antigüedad los habitantes del pueblo y los viajeros se abastecían de agua de estas quebradas, pero al ser pluviales escaseaban en estación seca.

Actualmente la isla se abástese de agua de pozos y de manantiales, pero no es suficiente para cubrir la demanda, menos cuando hay una actividad en la isla, por lo tanto se está planificando la creación de una tubería subterránea que proveerá de agua a la misma saliendo de tierra firme específicamente de Veracruz. La población cuenta con una planta desalinizadora que abastece al pueblo de agua. Sin embargo no es recomendable para el consumo humano pero si para labores domésticas y de aseo.

Flora y Fauna

Su flora es exuberante. Las plantas encuentran su hábitat de manera casi inmediata y es por eso se le conoce tradicionalmente como la Isla de las Flores. Anteriormente la isla era conocida por sus frutos en especial las piñas pero esta práctica ha ido decreciendo; el pueblo tabogano se dedica prácticamente a la pesca y ha abandonado esta práctica.

La rosa tabogana, especie de arbusto de floración perenne, venenosa, crece bastante alto debe su nombre a que prolifera por cada rincón de la isla y también se le conoce como rosa francesa.

La isla posee una vegetación muy variada, en sus partes altas cuenta con bosques tropicales secos en la que podemos encontrar gran cantidad de ficus y especies maderables como el laurel y el cedro espino, también hay árboles de Guácimo, Jobo, Guayacán, Corotú, Roble Algarrobo, Almendro, Caimito, Cocotero entre otros.

En la parte más baja de la isla, el bosque es más bajo, típico de las zonas insulares. Aquí podemos encontrar frijoleros, guanábana, guayabo, guineo, limones, mango, tamarindo y otros.

En estas partes bajas también se encuentra gran variedad de flores, aquí abundan toda clase y colores de papos, gallitos, veraneras y por supuesto rosas taboganas.

Los mamíferos, no son muy abundantes en el área aunque podemos encontrar ñeques, osos hormigueros, conejos, ardillas entre otros.

También hay iguanas, vistosas ranitas de color verde y negro conocidas científicamente como dendrobates (son venenosas los indios las usaban para envenenar sus flechas) también podemos encontrar boas constrictor que a pesar de ser una serpiente inofensiva si no es atacada la gente la extermina pensando que es peligrosa.

Las tarántulas son muy comunes en la isla son una especie muy nerviosa y agresiva, cuando se alteran pueden pararse sobre sus ocho patas y atacar.

Otras de las especies que abundan en la isla son las aves como los paticuervos y las gaviotas, pero el ave predominante es el pelicano pardo (*pelecanus occidentalis*) que en la parte posterior de la isla anida y es protegido por la ANAM.

También abundan las especies marinas, diversos tipos de peces, tortugas, manta rayas, tintoreras etc.

En los meses de agosto, las ballenas jorobadas buscan aguas cálidas para aparearse y tienden a pasar por las costas de Taboga creando un atractivo extra al turista explorador.

F. Clima

El clima de Taboga es un clima Tropical lluvioso marítimo, de día puede llegar a subir unos 30° a 31° C y de noche bajar a 25° C dependiendo de la época del año y precipitaciones todo el año entre los 1,000 mm y 1,500 mm.

Cuenta con una estación seca (diciembre hasta abril) y otra lluviosa (mayo a noviembre), esto varia por estar en el mar.

Debido a este clima, Taboga brinda las condiciones perfectas para crecimiento de una hermosa variedad de flores coloridas y vibrantes.

G. Economía

En la Isla se practica la pesca y otras actividades económicas, siendo el turismo el principal rubro de la economía.

Debido a su belleza y su cercanía con la capital panameña, Taboga se ha convertido en una popular atracción turística, los habitantes conservan el aspecto original del pueblo y muchos de ellos han creado sus propios negocios tales como restaurantes, cafeterías, bares, hoteles en especial condominios residenciales, cabe señalar también las ventas de bisutería y alquiler y ventas de todo tipos de artículos playeros.

H. Población

La población en Taboga actualmente es predominantemente, esto debido principalmente a la influencia de inmigrantes del

interior del país, principalmente de la provincia de Coclé y Chiriquí. En esta isla, se ha perdido el prototipo de poblado con muchas influencias étnicas de origen negroide que habita en las otras islas del golfo de Panamá, por ejemplo San Miguel que es el corregimiento cabecera distrito de Balboa, Pedro González, Casayeta, Saboga y La Esmeralda donde la población es casi en su totalidad de piel oscura.

El último censo de la República de Panamá, realizado en 2010 por la Dirección de Estadísticas y Censo de la Contraloría General se registra que la población total de la Isla es 1119 habitantes, distribuida en 731 personas en Taboga, 126 y 262 en Otoque Oriente y Occidente respectivamente. No se debe olvidar que la isla tiene una gran cantidad de población flotante y no residentes permanentes en la Isla. Otra característica importante son las 358 viviendas con las que cuenta.

La seguridad de la Isla es la mejor y la más efectiva sobre todo en el área playera ya que cuentan con salvavidas los cuales dan rondas de vigilancia, trabajando conjuntamente con la policía y las autoridades de aeronavales.

Capitulo II

ACTIVIDADES TURISTICAS DE TABOGA

La Isla de Taboga, también conocida como la Isla de las Flores debido a su pintoresca vegetación floreada durante la mayor parte del año, dando la impresión de estar en una eterna primavera, el cual durante los fines de semana es visitado, por turistas nacionales e internacionales en busca de un día de sol, arena y playa.

Sin embargo, Taboga tiene mucho más que ofrecer. Al caminar por sus angostas calles, se puede apreciar en su infraestructura la variada influencia cultural que ha experimentado a lo largo de los años diferentes actividades turísticas tales como:

A. Pesca Deportiva

La pesca, es la segunda actividad económica en la isla después del turismo. Anualmente la isla recibe mucho turistas atraídos por la misma, Taboga y sus islas hermanas son el lugar ideal para aquellos pescadores que desean experimentar una pesca abundante, divertida y sobre todo emocionante. En esta actividad tendrán la oportunidad de disfrutar de un sinnúmero de especies como Pargo, Jacks, Dorados (Mahi, Mahi), Sierras, Wahoo, Tunas entre otros.

B. Buceo

En Taboga y sus alrededores, es posible realizar gran variedad de buceos en arrecifes de poca profundidad o en paredes rocosas con gran abundancia de vida marina, además de todo tipo de rayas y morenas.

Tipo de Buceos que se practican: Arrecife, Paredes y Nocturno.

C. Observación de Aves

Otra de las actividades para realizar en Taboga es la observación de aves en un terreno que permanece virgen y en donde se pueden ver especies en peligro como el pelicano, pelícano marrón, garzas y gaviotas llegan entre los meses de diciembre a julio para su reproducción.

Se estima que la población anual de pelícanos en el área es de alrededor de 75 mil aves.

Además del pelícano marrón, que es el más notorio en la zona, también hay gran cantidad de reptiles, anfibios, insectos, y otras especies de aves que se alimentan tanto de frutas como de insectos.

D. Surf en remo

Lo practican mucho en la Isla de Taboga, Causeway de Amador, Veracruz, entre otros lugares es una forma de deslizamiento en la que el navegante utiliza el remo para desplazarse por el agua mientras permanece de pie en una tabla de Surf.

E. TIPOS DE TURISMO QUE SE PRACTICAN EN TABOGA

a. Turismo Histórico

En el Pueblo de Taboga se pueden dar recorridos por las históricas callejuelas de la isla donde ofrece al turista grandes recorridos en su pintoresco pueblo, la histórica iglesia de Taboga, casa de Rogelio Sinan, la Casa de Hernando de Luque y Francisco Pizarro también el terreno del Aspingwall, antiguos cañones los cuales son reliquias para los visitantes, antiguas bases militares, entre otros.

b. Turismo Ecológico (Senderismo)

La isla cuenta con senderos para caminar donde se puede realizar Turismo Ecológico para los amantes de la naturaleza esto lo practican las personas para salir de la vida rutinaria de la ciudad, mantener la forma, gozar la naturaleza y observar de la flora y fauna.

Taboga cuenta con varios puntos altos, incluyendo Cerro Vigía y Cerro de la Cruz donde el turista puede apreciar un panorama de todo el contorno de la isla y realizar observaciones de aves para los investigadores.

El Cerro de la Cruz es una colina situada al sur de la ciudad, rematado con una enorme cruz, el más alto es el Cerro Vigía (324 metros) donde podemos encontrar un bunker de la segunda guerra mundial que resguardaba la entrada al canal y una antena de radio que da la bienvenida a los aviones que arriba a la ciudad de Panamá, seguido por el cerro de San Pedro (286metros) este está dentro de la reserva de la isla justo detrás

del pueblo, el Cerro Turquito (210 metros) el Cerro de la Cruz (169 metros), donde se alza una enorme cruz (Cruz del Sinaí) que se puede apreciar desde casi cualquier punto del pueblo.

Estos cerros son utilizados por los turistas para observar la naturaleza, acampar o simplemente dar un paseo.

Entre estos cerros hay un valle que divide la mole rocosa del sur con la mole rocosa del norte de la isla. La parte de la isla que tiene la mayor concentración de población es la que mira hacia la ciudad y la bahía o la entrada del Canal, el resto de la isla es área de protección de vida natural custodiada por el ANAM (aunque hay gran cantidad de área destinada al crecimiento poblacional sin afectar la reserva).

c. Turismo de sol y Playa

Taboga ofrece hermosas playas de agua transparente como la Restinga y playa Honda, se puede pescar, practicar deportes acuáticos (esquiar en agua, nadar, pasear en jet ski, bucear), darle la vuelta a la isla en bote también abundan las especies marinas, diversos tipos de peces, tortugas, manta rayas, tintoreras etc.

En los meses de agosto y octubre las ballenas jorobadas buscan aguas cálidas para aparearse y tienden a pasar por las costas de Taboga creando un atractivo extra al turista explorador.

d. Turismo Religioso

Taboga cuenta con la Iglesia de San Pedro la cual es muy visitada por su gran historia, esta Isla fue Bautizada por el Padre Hernando de Luque el 29 de junio de 1513, de ahí que el Patrono es San Pedro Apóstol cuya imponente imagen corona

el Altar Colonial de la pequeña Iglesia. Es la más grande de las islas del pequeño Archipiélago de la Bahía de Panamá asociado a la ciudad y se encuentra a la entrada sur del Canal.

También es la segunda más antigua del Pacífico americano. La Iglesia San Pedro Apóstol de Taboga la cual data del período colonial, año 1685, fue una de las edificaciones que fueron construidas por los españoles.

Los patronos de la isla son San Pedro y la Virgen del Carmen, venerada por los pescadores. Para las fechas en que se conmemoran sus efemérides es tradicional ver al pueblo vestido de gala, participando en las procesiones y en los ritos religiosos que se verifican en la iglesia.

Las fiestas de San Pedro se celebran el 29 de Junio y las de la Virgen del Carmen el 16 de Julio. Esta patrona, que tiene muchos seguidores en Panamá, es especialmente exaltada a lo largo de la isla, y su fiesta es celebrada con bombos y platillos.

Es tradicional la procesión que recorre las calles del pueblo, al son de los acordes de una murga y con fuegos artificiales, en la noche, y el paseo de la imagen de la virgen en los barcos de los pescadores, con la misma murga y fuegos artificiales, durante el día, por las costas de la isla.

El Viernes Santo es celebrado con mucha devoto, cargan las cinco andas en que se llevan las imágenes de Jesús, la virgen María, el santo sepulcro, la Santa Cruz, la Magdalena y San Juan al son de los integrantes del coro, los músicos y una inmensa cantidad de fieles que recuerdan, cada año, el sacrificio del hijo de Dios.

Pese a su escala pequeña la misma cuenta con tres naves y sobresale en su interior una escalera de caracol, que conduce al campanario, rematando en una reducida cúpula de ladrillo.

F. PLAYAS DE TABOGA

a) Playa La Restinga

Uno de los sitios más populares de la Isla de Taboga es la playa de La Restinga, ubicada cerca del muelle del poblado. En esta playa, cuando la marea es baja, una barra de arena separa la isla de otra pequeña, conocida como El Morro de Taboga. Cerca de esta última playa, en las faldas de El Morro, pueden observarse aún los vestigios de un antiguo astillero.

Más allá del poblado, se alza una elevación conocida como Cerro de la Cruz, por una monumental Cruz que se halla en su cima. Desde este punto se puede disfrutar de excelentes vistas hacia el pueblo y hacia la vecina Isla de Urabá. Además, se encuentra aquí la Cueva de San Pedro, las ruinas del Convento de Españoles, ruinas colombinas y la casa de Francisco Pizarro, conquistador del Perú.

b) Playa de Pierda Llana

Está ubicada al extremo izquierdo de la Isla de Taboga. Es un refugio natural casi virgen de flora y fauna marina. En estas playas podrías darte un excelente baño de mar y sol. Podrías perderte entre las rocas y sumergirse en sus transparentes

aguas llenas de vida. Es el sitio perfecto para el buceo y la pesca artesanal.

c) Playa Honda

Está ubicada a un costado del muelle de la isla de Taboga, justo al frente del pueblo. Desde el muelle la puedes observar en su mano izquierda. Está abierta a todo lo público y tiene unos ranchitos que brindan la sombra para que te ocultes del sol. También hay árboles donde puedes colgar tu hamaca. El mar es tranquilo y el fondo de arena baja suave. Cerca de la playa hay varias opciones para comer. Los restaurantes ofrecen diferente tipos de mariscos, pero también la cocina internacional. Además desde la playa se ve el muelle y así puedes vigilar para que no pierdes salida de tu barco a tierra firme.

d) Playa Abajo

Ubicada al extremo derecho de la isla, a sus alrededores se encuentran bares, restaurantes y abarroterías. Esta playa está al frente del conocido parque de calle abajo. Cerca de esta playa esta la antigua casa de Francisco Pizarro y las ruinas del antiguo Monasterio que había en la isla.

e) El Morro

En el Morro existía un astillero de 100 metros de largo donde se reparaban barcos era complejo que contaba con deposito, muelle, oficinas, talleres, viviendas, un hospital y un cementerio.

Todavía hay vestigios de muchas de esas edificaciones. Gracias a esto la isla para el año de 1870 contaba con una población de 1,568 habitantes cifra que ascendió a 3,130 en 1899.

Esta población edificó en la isla almacenes para abastecer barcos, tiendas de ropa, talleres de carpintería, panaderías, billares, locales para fiestas, pensiones, tiendas mayoristas, un pequeño mercado y tres médicos.

Es muy frecuentado por los visitantes los cuales hacen recorridos por los alrededores de su islote explorando su encantadora isla.

G. HOTELES DE TABOGA

a.) Villa Caprichosa

Hotel Villa Caprichosa cuenta con Suites, villas, y estudios amplios a poca distancia a pie de varias preciosas playas, además ofrece servicio de WIFI gratis, área de piscina, restaurantes, bar.

b.) Taboga Palace Hotel

Situado en Taboga, este hotel, ofrece solárium e instalaciones para practicar deportes acuáticos. También alberga un bar, piscina de borde infinito, algunos alojamientos cuentan con zonas de estar y también hay habitaciones con vista al mar, todas las habitaciones incluyen balcón privado, baño privado, albornoces y zapatillas, brindan el servicio de Wifi gratis.

c.) Hotel Vereda Tropical

El Hotel goza con vista al mar y alberga un restaurante, hay wifi gratis, las habitaciones del Vereda Tropical cuentan con balcones con vista al Mar, aire acondicionado y baño privado con ducha a opción de agua caliente, cuenta también con servicio de comida y bebida, servicio de lavandería, y de servicio de camarera de piso.

d.) Hotel Playa, Sol y Villa

Ubicado en un hermoso entorno de playa, en la isla Taboga, ofrece habitaciones y apartamentos amplios. Este establecimiento con encanto cuenta con un restaurante y una terraza con vista al océano Pacífico. Todos los alojamientos del hotel son luminosos y tienen una decoración sencilla de estilo panameño, con techos altos y acabados coloridos. Disponen de aire acondicionado, cafetera, conexión, wifi gratuito y baño privado.

H. RESTAURANTES DE TABOGA

Taboga cuenta con variedad de restaurantes y de platos los cuales varían desde comida china hasta comida hecha por chef.

a.) Restaurante Donde Pipe

Está ubicado justo después del parque de calle abajo de Taboga y sirven comida variada (carne, pollo pescado y hasta unas

pequeñas pizzas que te ayudan con hambre) tienen la facilidad de ofrecer desayuno (tortillas, huevos, queso, hojaldres, café, etc.) teléfono 6852-8660.

b.) Los Ranchitos de Playa Honda

Venta de comida a la carta, bajando del muelle a mano izquierda cel. 6983-5793 Estrella, (Pescado frito, filete de corvina, camarones al ajillo, langostinos al ajillo, ceviche).

c.) Restaurante Calallo

Justo frente a Playa Honda está el restaurante el restaurante Calallo comida del mar, buena atención y hablan español e inglés, es muy bonito y con vista al mar.

ANALISIS FODA

<p style="text-align: center;">FORTALEZA</p> <ul style="list-style-type: none"> -Su cercanía a la ciudad de Panamá y su innegable belleza la consolidan como un punto de interés para nacionales y visitantes del mundo. -La isla cuenta con personal voluntario para realizar mejoras en dichos sectores. -Buen clima durante todo el año 	<p style="text-align: center;">OPORTUNIDADES</p> <ul style="list-style-type: none"> -Ejercer Rehabilitación y acondicionamiento en todas las áreas afectadas por parte de las autoridades pertinentes. -Turistas satisfechos con las buenas infraestructuras de la isla y sobre todo con las ganas de regresar y promover la isla como destino turístico.
<p style="text-align: center;">DEBILIDADES</p> <ul style="list-style-type: none"> -Poco interés por parte de las autoridades. -Alto costo del Transporte para visitar la Isla -No cuentan con guías capacitados -No cuentan con servicio de Emergencias. -Falta de señalizaciones y mantenimiento en los accesos a los senderos 	<p style="text-align: center;">AMENAZAS</p> <ul style="list-style-type: none"> -Amenazas Naturales por ser una isla. -Contaminaciones ambientales. -Deterioro de la Iglesia de San Pedro por falta de restauraciones y mantenimiento.

Capitulo III

ASPECTOS QUE MEJORAR EN LA ISLA

Taboga tiene mucho que ofrecer en cuanto al Turismo pero en cuanto a Infraestructura de la isla es muy precaria, en especial el servicio de recolección de basura, senderos en mal estados, pocas señalizaciones, no poseen servicios de cuarto de urgencia, guías no especializados, problemas de agua .

|
Se hace evidente todos los fines de semana, cuando cientos de personas hacen el recorrido de treinta minutos en bote, para llegar a esta paradisiaca isla en donde necesitan escapar del bullicio de la urbe metropolitana.

A. Senderos de la cruz y Sendero Cerro Vigía

Estos senderos tienen un recorrido de aproximadamente dos horas a paso lento para ida y vuelta, con una actividad que combinada algunos tramos que requieren mayor esfuerzo físico, aplican largas caminatas en terrenos irregulares, vegetación densa, rocas grandes, suelos muy resbaladizos y partes con inclinación muy pronunciada.

Actualmente el Sendero de la Cruz se encuentra en muy mal estado ya que los caminos no se visualizan bien, posee un monte o pasto muy crecido el cual dificulta las caminatas para los exploradores y quedan expuestos a picadas de animales como serpientes y tarántulas las cuales son muy abundantes en las partes densas de los senderos en el territorio de la isla.

1. Como Propuesta:

-Realizar jornadas de limpiezas por parte de la comunidad, las cuales impliquen corte de maleza o hierba, en todos los caminos que conlleven hacia los respectivos senderos.

-Colocar letreros de señalización un poco más llamativos o con un tamaño de letras más moderada, para mejorar la visibilidad de los visitantes y evitar estos tomen caminos equivocados; además de que puedan concluir sus respectivas caminatas a los distintos senderos ya previstos, cabe destacar que algunos de estos letreros están muy ocultos y no logran ser vistos.

b.) La problemática de la Basura

El trayecto hacia los senderos de la isla de Taboga están abundados de todo tipo de desechos, ya que en la isla está surgiendo un problema de contaminación, porque no existe un plan de manejo para la recolección, traslado, disposición y tratamiento de la basura.

Una finca que forma parte del Refugio de Vida Silvestre de Taboga y Urabá es la que abarca con todo el vertedero de basura y la cual está siendo afectada.

El mal manejo de los desechos en el distrito de Taboga, provincia de Panamá, es una denuncia recurrente por parte de los residentes y visitantes a esa zona turística, quienes ahora, además, se enfrentan a la posibilidad de quedar sin un sitio para el depósito de la basura.

Esta problemática es de mal agrado para los visitantes ya que muchos de ellos podrían llevarse una mala imagen de la paradisíaca isla que actualmente presenta terribles problemas de basura.

1. Como Propuestas:

1.1 Incentivar a las personas a una recolección y disposición de desechos que incluya reciclaje o incinerador, con reciclaje de basura.

1.2 Estudiar un sitio con un relleno sanitario nuevo para la colocación de desechos

1.3 Prohibir que operen vertederos ilegales, todo con el propósito de salvar el hábitat donde refugian cientos de animales.

c. Iglesia de San Pedro de Taboga

Es la segunda fundada en el litoral Pacífico del continente, una iglesia que data del año 1685, de la época colonial declarada monumento histórico en el año 1996 mediante la ley 32. La iglesia es pequeña con una sola torre con cúpula como campanario y sobre ella una Cruz, la inscripción Salve Regina resalta en su entrada.

Esta iglesia es muy visitada por los turistas y actualmente presenta varios deterioros en cuanto a pintura, paredes, la

puerta principal se ve muy decaída al igual que las puertas internas presentan rajaduras.

1. Como Propuestas

1.1 Insistir verbalmente, ya sea por medio de cartas, anuncios publicitarios, a las autoridades pertinentes, a realizar ajustes de mantenimiento tanto internos como externos en las partes afectadas de la iglesia ya que es de mala imagen para los visitantes ver un patrimonio tan antiguo que data de época española en deterioro.

1.2 En ocasiones la gente del pueblo han tratado de restaurarlas voluntariamente, pero no se les permite porque no poseen los permisos oficiales autoritarios para laborar dentro de la iglesia, ya que esta es monumento histórico y no puede ser tocada sin autorización, por lo que se recomienda solicitar insistentemente ayuda para salvar nuestras entidades, para no verlas decaer con el tiempo.

D. Centro de Salud y Servicio de Emergencias

El centro de Salud de Taboga no cuenta con atención médica los siete días de la semana ni con servicio de 24 horas, por lo que la población tabogueña, así como los visitantes se ven un poco afectados al momento de presentarse alguna emergencia y más en horas de la noche.

Cabe destacar mediante entrevistas a personas aledañas, que en ocasiones han fallecidos familiares a causas de que la Isla no cuenta con un Centro de Urgencias Médicas 24 horas, ni mucho menos con Parteras que puedan ayudar en los partos de las futuras madres, que por seguridad y cuidado de sus bebés tienen que trasladarse a la ciudad capital antes de la fecha de parto.

Otra problemática de la isla es que no cuentan con una Farmacia para las personas, ya que deben adaptarse solo al que se encuentra en el centro de salud el cual es muy escaso de medicamentos requeridos por la población o por visitantes, también las personas deben adaptarse a los días en que el centro de salud abre sus instalaciones circunstancia que no es todos los días.

1. Como Propuestas

Realizar sugerencias o propuestas al MINSA de optar por un centro de salud 24 horas ya que como es una Isla un poco alejada a la ciudad se pueden presentar emergencias, tanto en visitantes como en los pobladores y de no contar con un servicio 24 horas, en la cual llegan cientos de visitantes diarios, unos por pasantías otros por alojamientos de varios días podría evitarse alguna desgracia de contar con un servicio médico 24 horas.

E. Servicio de Agua Potable

Taboga hoy día cuenta con una planta desalinizadora, la cual pasa por muchas problemáticas dejando diariamente al pueblo

tabogueño sin agua potable, convirtiéndose en un caos para los habitantes y visitantes.

En ocasiones como estas el pueblo debe abastecerse de tanques de reservas, agua de pozos, o de aguas de manantiales, cuando la misma presenta problemas de funcionamientos, lo cual repercute en el turismo sobre todo en los lugares de hospedaje y puestos de comidas.

1. Como Propuestas

-Brindar servicios de mantenimientos o chequeos cada cierto tiempo, para darle seguimiento a cualquier inconveniente que se pueda dar con la planta y así evitar que afecte a la población.

- Ampliar la planta de abastecimiento de agua ya que la población ha crecido, y la afluencia de turistas es cada vez mayor.

F. Servicios de Supermercados y Almacenes de Ropa

Taboga no cuenta con supermercados económico para la población, por lo que los alrededores tienen que realizar viajes a la ciudad para realizar compras de alimentos secos, embutidos, carnes, medicamentos, ropas entre otros.

Poseen pequeñas tienditas administradas por descendientes chinos los cuales, dan un servicio de venta elevado, afectando el alto costo de la vida para los pobladores y visitantes.

Tampoco cuentan con tipos de almacenes donde brinden a los aldeaños y turistas ventas de ropa, accesorios, calzados, entre otras clases de artículos que sean de uso necesario.

1. Como Propuestas

1.1 Sugerir al Gobierno Nacional realizar Ferias Compitas para beneficiar a los Tabogueños de la alta demanda que tienen los productos y así puedan beneficiarse.

1.2 Incentivar a las personas a crear su propio negocio, así como el de crear almacenes para ventas de ropa, utensilios, accesorios, calzados, entre otros.

G. Transporte de Taboga.

-Taboga cuenta con dos empresas Taboga Ferry Express y Calipso Queen.

Desde la Ciudad de Panamá las cuales aseguran el transporte de Panamá a Taboga, brindando un viaje durante la semana, dos a tres viajes durante el fin de semana y más durante los días festivos y eventos especiales.

Mantienen actualmente un costo de 15.00 BL a 20.00 por persona para ida y vuelta lo que para los isleños es un poco elevado.

Por las noches no se realizan ningún tipo de embarque, solo en horas específicas; lo que preocupa a una comunidad entera y sus visitantes ya que si llegase a suceder una emergencia no

tienen como zarpar hacia la ciudad, no todos los aledaños que tienen botes poseen permisos para navegar y en ocasiones han sido expuestos a multas.

1. Como Propuestas

- 1.1 Taboga debe contar con un servicio de transporte que no dependa solamente de las empresas que parten de la Calzada de Amador sino de embarcaciones que se sean propias de los isleños y puedan brindar servicios de apoyo y emergencias hacia la ciudad.
- 1.2 Debe contar con mejor medio de transporte que sea adecuado a los ingresos de los residentes regulando el costo de la lancha a Panamá.

H. Propuestas de mejoras de la Isla por parte de la ATP

La Autoridad de Turismo de Panamá (ATP) inauguró mejoras y facilidades turísticas en la isla Taboga, a un costo de \$1 millón 649 mil, un nuevo malecón.

Esta inversión tiene el propósito de impulsar el turismo y posicionar la isla como un destino atractivo, para que tanto residentes y visitantes disfruten de sus playas y la comunidad se beneficie de la actividad turística.

El parque principal fue remodelado por completo y ahora dispone de nuevos sanitarios, regaderas, kioscos para el expendio de comidas, ventas de artesanías y planta de tratamiento.

En todas las facilidades turísticas se colocó pavimento de adoquines, iluminación, señalización, mapas de la isla y del municipio e información turística.

Los turistas podrán disfrutar de un área de ejercicios; miradores, terraza y pasarela hacia Playa Honda; así como accesos peatonales con rampas para personas con movilidad reducida hacia Playa La Restinga, y caseta de salvavidas.

En el muelle, también se restauró el techado, barandales e iluminación, incluyendo puesto de venta de boletos y asientos de espera para los turistas.

El diseño y construcción de los nuevos accesos y facilidades de playa estuvieron a cargo de la empresa Proyectos, Ejecución y Control de Obras, S.A. (PROYECO, S.A.).

En tanto, las estructuras submarinas de soporte, el pontón (plataforma flotante) y cambio de piso del muelle son responsabilidad de la Autoridad Marítima de Panamá (AMP), la cual adjudicó la obra en 2016 mediante licitación pública.

Recientemente, Taboga se convirtió en el cuarto municipio en suscribir el convenio sobre programa de destino turístico con la ATP, con el fin de impulsar el desarrollo del turismo sostenible de la isla y lograr la participación de las autoridades locales en la gestión de la actividad turística.

Por otra parte, el convenio de cooperación con ANCON para el manejo de residuos en la isla, por un monto de 250 mil balboas, está en proceso de refrendo. La idea es lograr que la isla sea un destino limpio y un modelo de turismo verde sostenible que replique en otros destinos del país.

La isla Taboga, la ATP también está licitando las adecuaciones del sendero El Morro y áreas en el Cerro Vigía. Este proyecto comprende la construcción de un centro de información turística con áreas para picnic, un mirador con escalones, barandales y señalización en el sendero El Morro; mientras que en el Cerro Vigía, en el antiguo bunker, se colocarán barandales y escaleras.

I. TURISMO SOSTENIBLE

La Organización Mundial del Turismo (OMT), define turismo sostenible como:

El turismo que tiene plenamente en cuenta las repercusiones actuales y futuras, económicas, sociales y medioambientales para satisfacer las necesidades de los visitantes, de la industria, del entorno y de las comunidades anfitrionas.

(La Organización Mundial del Turismo (OMT) es un organismo internacional creado en 1975 que tiene como propósito promover el turismo.

Formalmente vinculado a las Naciones Unidas desde 1976 al transformarse en una agencia ejecutiva del PNUD. En 1977 se

firmó un convenio que formalizó la colaboración con las Naciones Unidas, siendo un organismo especializado del sistema de las Naciones Unidas desde 2003. Tiene su sede en Madrid (España) y cuenta con 156 estados miembros (al 1 de enero de 2015).

El Turismo sostenible ha contribuido a un desarrollo económico en la isla, ya que con alojamientos en lugares gestionados por la comunidad, a la vez consumiendo productos de comercios justos, y visitando y colaborando en rutas o atractivos que se lleven a cabo.

Taboga es el cuarto municipio en suscribir convenio sobre programa de destino turístico con la ATP, con el fin de impulsar el desarrollo turístico sostenible de la isla y lograr la participación de las autoridades locales en la gestión de la actividad turística.

Un antecedente de preocupación e importante de rescatar es que de toda la población que vive en la Isla, un porcentaje muy alto se ubican como persona económicamente inactivas, un registro de 499 personas, casi el 50% de la población; algunos dicen encontrarse desocupados y solamente 409 empleados o con alguna actividad laboral que les genere ingresos, la isla presenta una población estable que se emplea en las instituciones de gobierno (la desalinizadora, el centro de salud, la escuela, etc.) o en la vecina isla de Taboguilla, que cuenta con una procesadora de harina de pescado.

Igualmente, hay muchos isleños que viajan a Panamá a trabajar en diferentes oficios, y regresan a Taboga los fines de semana.

También los hay que cuidan y atienden las fincas y casas de veraneo, dan servicio a los turistas, les sirven de guías, o trabajan en uno de los dos hoteles de la isla.

Los habitantes de la isla se han beneficiado en su mayoría con la llegada de cientos de turistas diariamente y más durante los fines de semana, donde brindan servicios tales como:

a) Servicios de Alquiler de habitaciones

Ofrecen alojamientos de recámaras dobles, baños incluidos, aire acondicionado (en algunos lugares), televisor. Los precios varían desde los 20.00 dólares en adelante por noche por persona, para los alojamientos más económicos; hay otros servicios de alojamientos donde los propietarios alquilan sus casas completamente con las instalaciones a cocina baños y recámaras, básicamente una cantidad de cinco personas máximo.

b) Servicios de Ventas de comidas en el área de la playa

Ofrecen ventas de comida al público por medio de panfletos con el menú del día, varían los precios dependiendo los típicos de comidas que requieran los turistas.

Entre los principales menú ofrecen:

- Arroz con guandú, ensaladas, tajadas y lo que el cliente pida al antojo como pescado, filetes frito, al lajillo, a la

plancha, langosta, langostinos, bandejas de picadas, carnes y pollo.

- Sopas de mariscos
- Patacones con Pescados
- Ceviches
- Arroz con Mariscos
- Hamburguesas
- Pizzas
- Emparedados

Los precios varían desde los Bl. 6.00 - Bl. 15.00

c) Servicios de paseo en bote

Ofrecen paseos en bote, dando espectaculares recorridos en los alrededores de toda la isla, donde el turista aprecia la naturaleza y los animales.

d) Puestos de Artesanías y artículos playeros

Ofrece venta de artesanía, a la vez artículos playeros, como bolas playeras, flotadores, gorras, lentes, entre otros.

e) Alquiler de sombrillas y sillas

Taboga tiene una gran demanda en los puestos de alquiler de sombrillas y sillas ya que la mayoría de los habitantes se dedican a este negocio, el cual tiene un valor de 5.00 dólares la sombrilla y las sillas varían de 3.00 dólares hasta 7.00 balboas cada una lo cual es un producto que es muy consumido por los visitantes.

ESTRATEGIAS

1. "Visitar al Municipio y a la Autoridad del Turismo Panameño, y a su vez llevar a cabo ciertas reuniones para sustentar nuestras propuestas acerca del proyecto que tenemos para la Isla de Taboga y para el beneficio de la comunidad y sus visitantes."
2. Realizar en la comunidad un Stand para la entrega de panfletos y brochure informativos para que las personas que viven en el área también conozcan las propuestas del proyecto, e incentivarlos a que conserven el sitio turístico como un Patrimonio de su región.

CONCLUSIÓN

Históricamente la Isla de Taboga ha sido un sitio histórico de recreo, esparcimiento y turismo nacional y extranjero.

En este proyecto me enfoque en realizar lluvia de ideas para que nuestra preciosa isla tome un auge mucho más agradable y las autoridades tomen en serio las problemáticas por las cuales está pasando la isla y vean sus deficiencias, actúen de manera adecuada para así tener un buen resultado y más que todo brindarle a la isla una excelente recomendación a nivel nacional e internacional.

Cabe resaltar que Taboga requiere de las atenciones municipales, del respaldo de la Autoridad del Turismo, y a la vez de las autoridades ambientales quienes deberían de realizar un estudio de Impacto Ambiental en dichas zonas para buscar las problemáticas que se están presentando hoy en día y las cuales se ven afectadas la isla y así evitar la discriminación de dicha isla

Infografía

<https://www.tabogapanama.com>

<http://www.taboga.panamanow.com>

<http://www.panamaviejaescuela.com/historia-de-taboga/>

<http://www.atp.gob.pa/noticias/atp-inaugura-mejoras-turisticas-en-isla-taboga>

https://impresaprensa.com/economia/Taboga-busca-brillo_0_4911258908.html

Entrevistas a personas de pueblo Tabogueño

Hombre de 60 años de edad

Mujer de 57 años de edad

Mujer de 30 años de edad

Hombre de 47 años de edad

Bibliografía

- Arqu.Samuel Gutiérrez (1993). Redescubrimiento de la Isla y de su Arquitectura -ISBN 9082-769- Publicación de la Academia Panameña de la Historia.
- Jorge Conte Porras. Editorial (2002). La Isla de Taboga – Del ayer y hoy- Editor Panamá ISBN 9962510511

Anexos

Problemáticas de Taboga



Vertedero de Taboga ubicado en una parte del refugio de vida silvestre



Foto 1 Katherine Sánchez
(Camino al Cerro de la Cruz y Cerro Vigía)



Foto 2 Katherine Sanchez
(Carretera al Cerro de la Cruz en mal estado)



Foto 3 Katherine Sanhcez
(Camino al Cerro de la Cruz)




Foto 4 Katherine Sánchez
Puerta de la Iglesia de San Pedro deteriorada



Foto 5 Katherine Sanchez (Cañones)



Foto 6 Katherine Sánchez
Cañones deteriorados y expuestos a ser hurtados

Turismo Sostenible en Taboga



panamá.taboga.com
Venta de Comida a un costado de Playa Restinga

Cuartos Playeros

Visite Taboga

Alquilamos cuartos estilo playero con aire acondicionado
Interesados whatsapp al 6615-0977 o correo electrónico tabogapanama@gmail.com

Colaboración de:
www.tabogapanama.com
tabogapanama@gmail.com
Twitter: @tabogapanama
Instagram: @taboga_panama
Página Facebook: tabogapanama
Grupo Facebook: Taboga, Isla de las Flores

tabogapanama.com
Anuncio Publicitario de alquiler de casa en Taboga

Imágenes de Taboga siglo XIX-XX



Panamahistoria.wordpress.com

Pacific Steamship Navigation Co .El Morro Taboga



Panamalaviejaescuela.com
Isla de Taboga 1907



Año 1910

panamalaviejaescuela.com
Iglesia de San Pedro 1910



Año 1907

panamalaviejaescuela.com

Taboga 1907



Año 1910

panamalaviejaescuela.com

Viviendas de Taboga 1910

Taboga Actual



thevisitorpanama.com
Vista de Playa la Restinga



critica.com.pa

Nuevo Malecón de Taboga



caribbeannewsdigital.com

Muelle de Taboga



noticias24pty.com

Área Recreativa Inaugurada en el 2017



Tabogapanama507.wordpress.com

Vista

de Playa Restinga o el Morro

Senderos de Taboga



tabogahospedajes.wordpress.com

Cerro Vigía





panamarovers.wordpress.com
Cerro de la Cruz



tabogahospedajes.wordpress.com
Iglesia de San Pedro de Taboga

Transportes de Taboga



Calypso Queen Ferry
[tripadvisor.com.mx](https://www.tripadvisor.com.mx)



Taboga Express Fast Ferry
[tripadvisor.com.mx](https://www.tripadvisor.com.mx)

Inauguración del Nuevo Malecón de Taboga



laestrella.com.pa



telemetro.com



Imprensa.prensa.com

Locales de ventas de boletos, tienditas cerca al muelle



twitter.com



Atp.go.pa
 Mapa de la Isla de Taboga

Festividades Religiosas de la Isla



Sanpedrotaboga.blogspot.com
Paseo en lancha celebrando el día de la Virgen del Carmen



Sanpedrotaboga.blogspot.com



Sanpedrotaboga.blogspot.com



tvn-2.com

Paseo en lancha celebración del Patrono San Pedro Apóstol



tvn-2.com



Nichos de los Patronos de Taboga en la entrada del Muelle

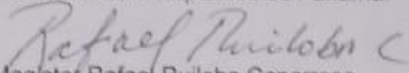


Semanasantataboga.blogspot.com
Celebración de la Semana Santa en Taboga

Certificación

La presente es para certificar que el trabajo de graduación de la estudiante
Katherine Sánchez con cédula de identidad 8-837-613 de la Escuela de
Turismo Histórico Cultural de la perteneciente a la Facultad de Humanidades
de la Universidad de Panamá, cumple con las normas del español como

idioma oficial de la República de Panamá.



Magister Rafael Ruiloba Caparroso

8-161-1563.


REPÚBLICA DE PANAMÁ
TRIBUNAL ELECTORAL

Rafael Ruben
Ruiloba Caparroso

NOMBRE USUAL:
FECHA DE NACIMIENTO: 07-AGO-1955
LUGAR DE NACIMIENTO: PANAMÁ, PANAMÁ
SEXO: M TIPO DE SANGRE:
EXPEDIDA: 20-DIC-2016 EXPIRA: 20-DIC-2026



8-161-1563



Rafael Ruiloba e.

UNIVERSIDAD · DE · PANAMA

LA FACULTAD CORRESPONDIENTE

DE ACUERDO CON EL CONSEJO DIRECTIVO Y EL CONSEJO ACADEMICO

HACE CONSTAR QUE

Rafael R. Ruitoba C.

HA TERMINADO LOS ESTUDIOS Y CUMPLIDO CON LOS REQUISITOS
PRESCRITOS PARA OBTENER CON ALTOS HONORES EL GRADO DE

Licenciado en Filosofía y Letras
con Especialización en Español

Y SE LE HA CONCEDIDO EN CONSECUENCIA TAL GRADO CON TODOS
LOS DERECHOS Y PRIVILEGIOS RESPECTIVOS, EN TESTIMONIO DE
LO CUAL SE LE EXPIDE ESTE DIPLOMA EN LA CIUDAD DE PANAMA
A LOS **nueve** DIAS DE **abril** DEL AÑO
DE MIL NOVECIENTOS **ochenta**.

[Signature]
RECTOR

DECANO DE LA FACULTAD

